

# ПЛАН ГРАНИЦ ЗОН С ОСОБЫМИ УСЛОВИЯМИ ИСПОЛЬЗОВАНИЯ ТЕРРИТОРИИ

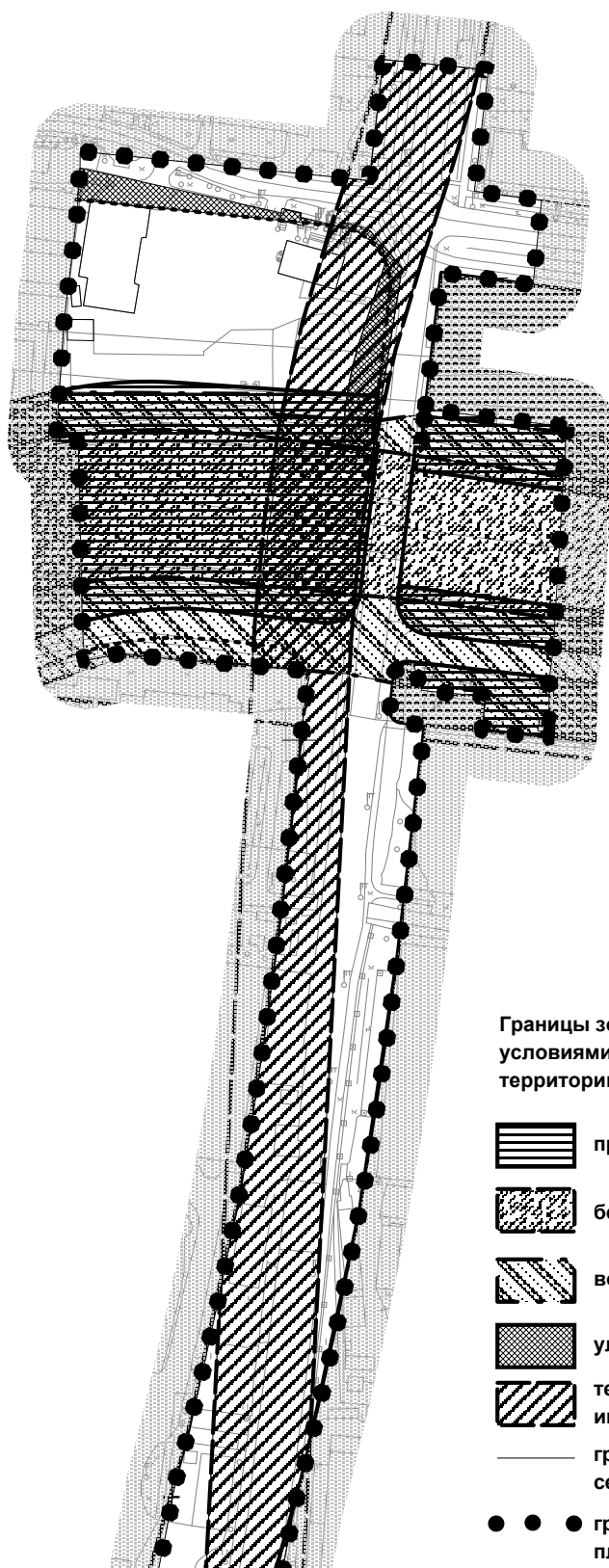
Лист 1

районы Покровское-Стрешнево,  
Южное Тушино города Москвы

Разработано в М 1:2000

лист 1

лист 2



Границы зон с особыми условиями использования территории, в том числе:

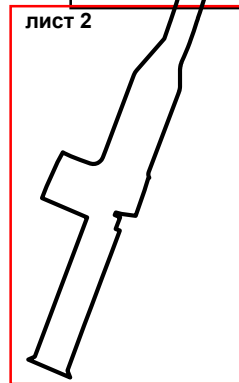
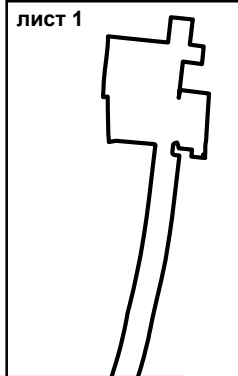
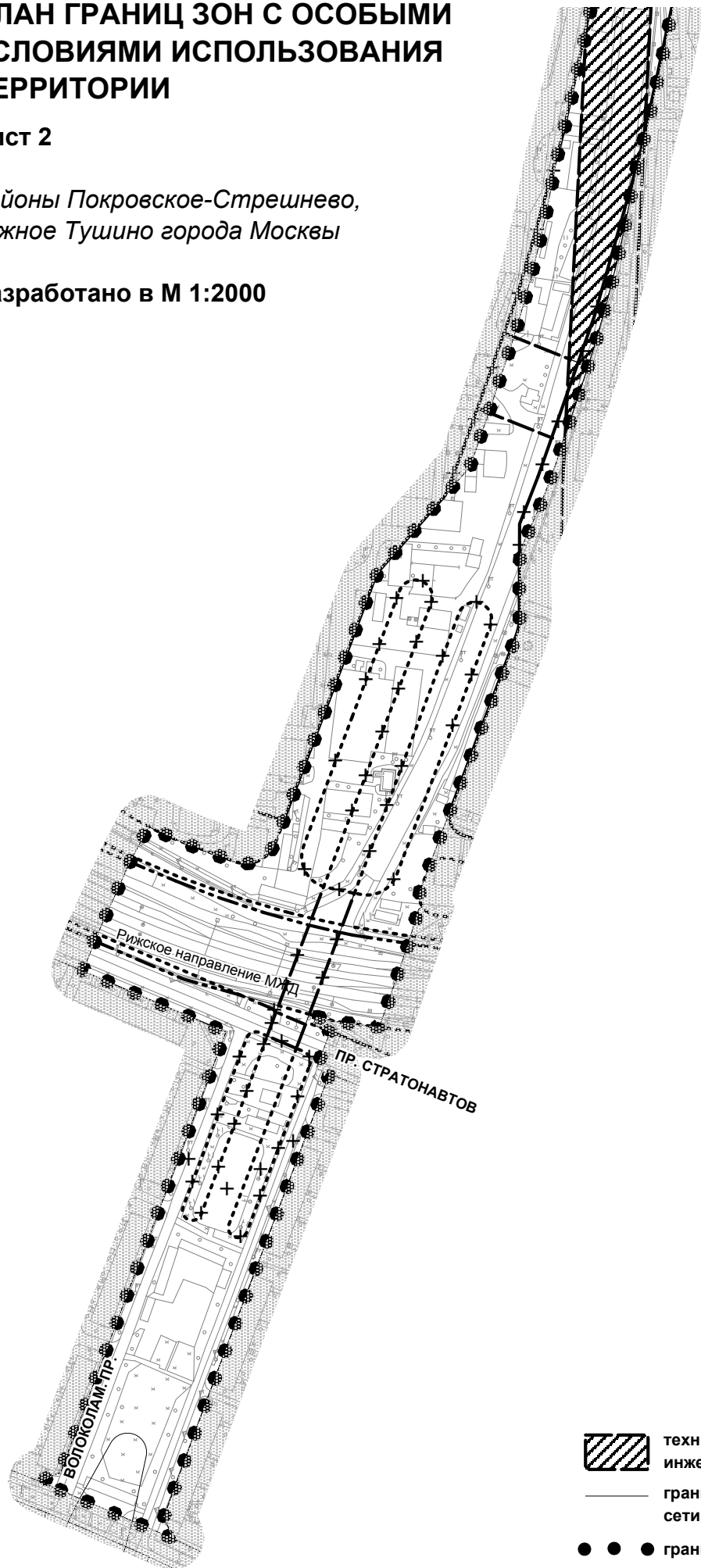
-  природного комплекса
-  береговых зон
-  водоохранных зон
-  улично-дорожной сети
-  технических зон инженерных коммуникаций
-  границы территорий улично-дорожной сети, земельных участков
-  граница разработки проекта планировки




# ПЛАН ГРАНИЦ ЗОН С ОСОБЫМИ УСЛОВИЯМИ ИСПОЛЬЗОВАНИЯ ТЕРРИТОРИИ

Лист 2

районы Покровское-Стрешнево,  
Южное Тушино города Москвы

Разработано в М 1:2000



-  технических зон инженерных коммуникаций
-  границы территорий улично-дорожной сети, земельных участков
-  граница разработки проекта планировки