

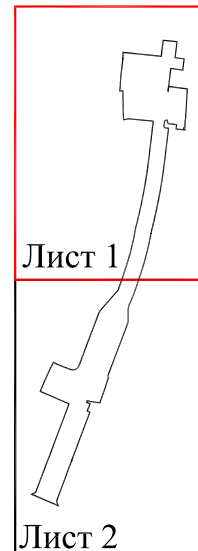
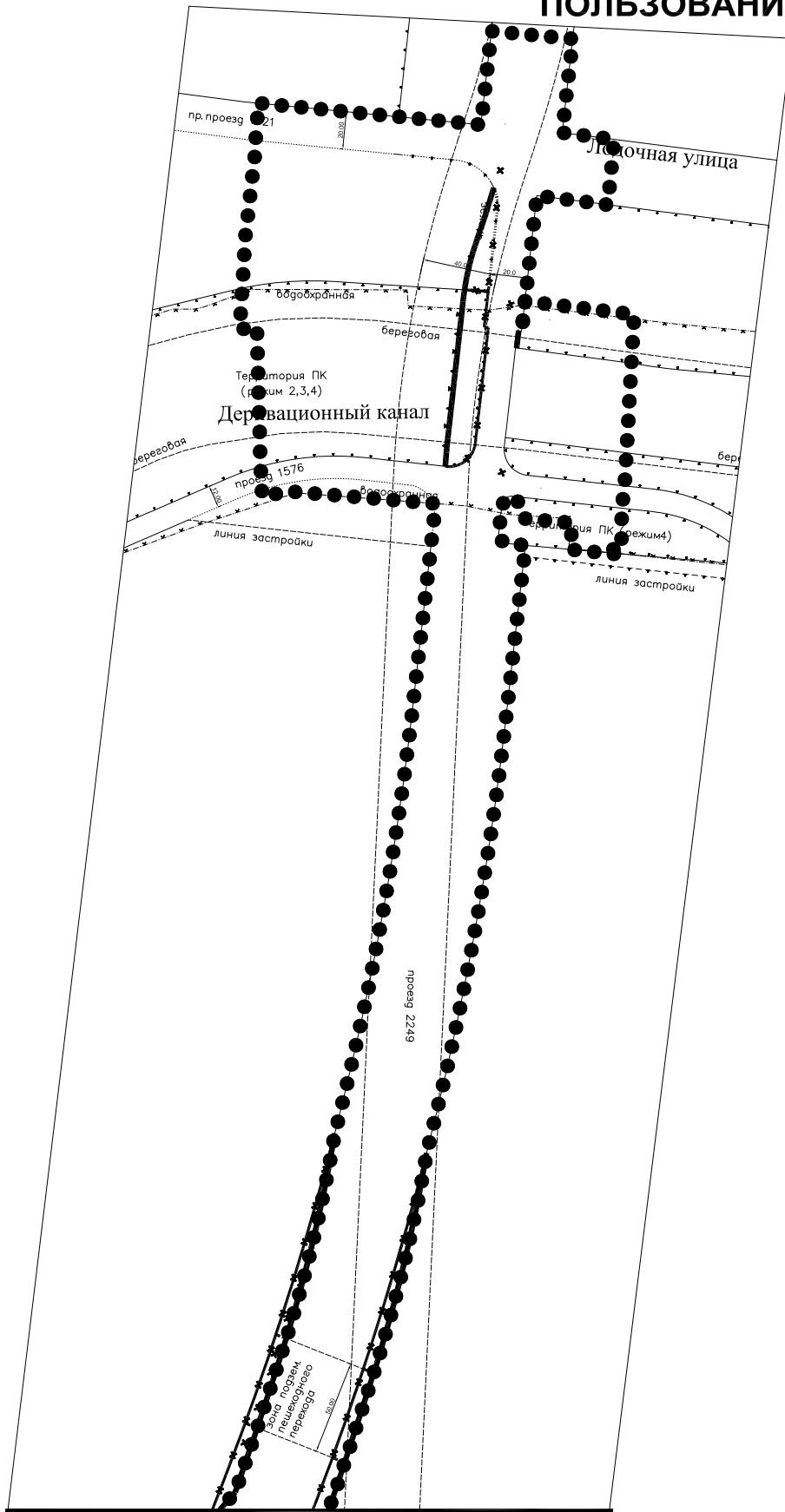
ПЛАН ГРАНИЦ ТЕРРИТОРИЙ ОБЩЕГО ПОЛЬЗОВАНИЯ И ЛИНЕЙНЫХ ОБЪЕКТОВ

Лист 1

район Южное Тушино
города Москвы

район Покровское-Стрешнево
города Москвы

Разработано в М 1:2000



Линия стыка лист 2

- | | | | | | |
|-----------|---|-----------------------|---|---------|---------------------------------------|
| — | границы ранее установленных и сохраняемых территорий общего пользования - улично-дорожной сети города | — x — | отменяемые границы улично-дорожной сети | — v x — | отменяемые границы ПК |
| - - - - - | границы ранее установленных технических зон инженерных коммуникаций | — — — — — | устанавливаемые границы улично-дорожной сети | — v — | устанавливаемые границы ПК |
| — v — | границы ранее установленных и сохраняемых территорий ПК | - - - - - x - - - - - | отменяемые границы технических зон инженерных коммуникаций | ● ● ● ● | граница разработки проекта планировки |
| | | - - - - - | устанавливаемые границы технических зон инженерных коммуникаций | | |

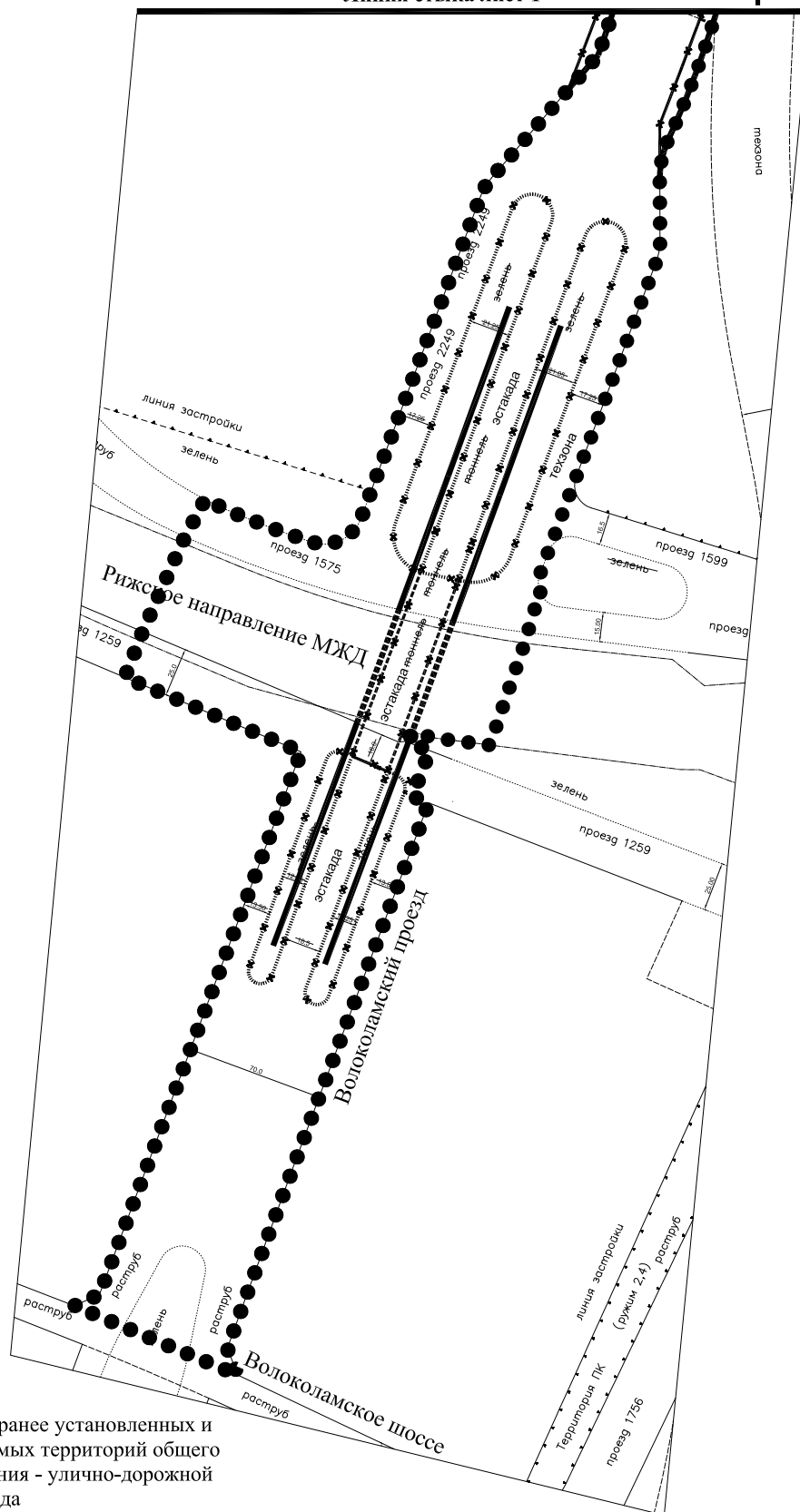
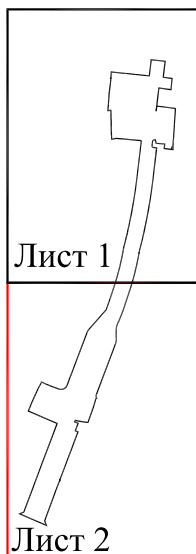
ПЛАН ГРАНИЦ ТЕРРИТОРИЙ ОБЩЕГО ПОЛЬЗОВАНИЯ И ЛИНЕЙНЫХ ОБЪЕКТОВ

Лист 2

район Покровское-Стрешнево
города Москвы

Разработано в М 1:2000

Линия стыка лист 1



- границы ранее установленных и сохраняемых территорий общего пользования - улично-дорожной сети города
- - - - - границы ранее установленных технических зон инженерных коммуникаций
- * — отменяемые границы улично-дорожной сети
- — — — — устанавливаемые границы улично-дорожной сети

- * - - - отменяемые границы технических зон инженерных коммуникаций
- - - - - устанавливаемые границы технических зон инженерных коммуникаций
- ● ● ● граница разработки проекта планировки