

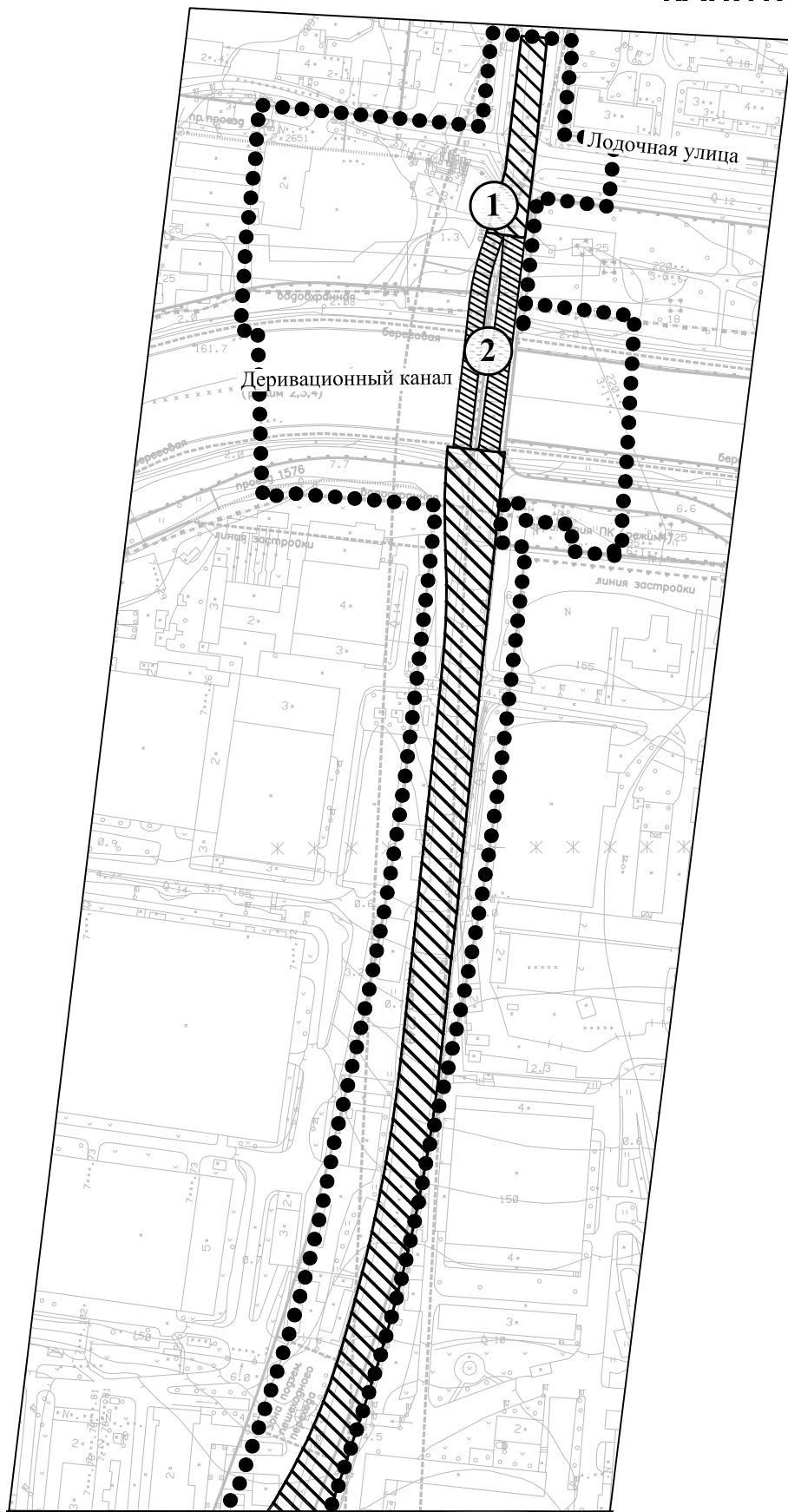
# ПЛАН ЗОН ПЛАНИРУЕМОГО РАЗМЕЩЕНИЯ ОБЪЕКТОВ КАПИТАЛЬНОГО СТРОИТЕЛЬСТВА

Лист 1

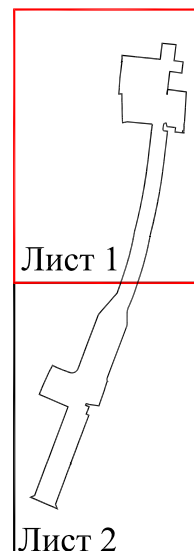
район Южное Тушино  
города Москвы

район Покровское-Стрешнево  
города Москвы

Разработано в М 1:2000



Линия стыка лист 2



Зоны планируемого размещения (строительства, реконструкции) объектов капитального строительства улично-дорожной сети, в т.ч.:



зона планируемого размещения наземного сооружения



зона планируемого размещения надземного сооружения (эстакады)

①

номер зоны (объекта) планируемого размещения объектов капитального строительства



граница разработки проекта планировки



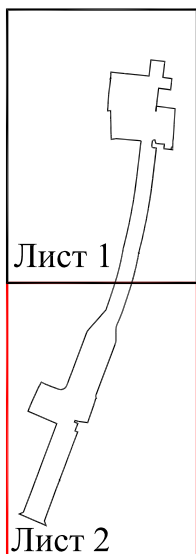
границы зон планируемого размещения объектов капитального строительства

# ПЛАН ЗОН ПЛАНИРУЕМОГО РАЗМЕЩЕНИЯ ОБЪЕКТОВ КАПИТАЛЬНОГО СТРОИТЕЛЬСТВА

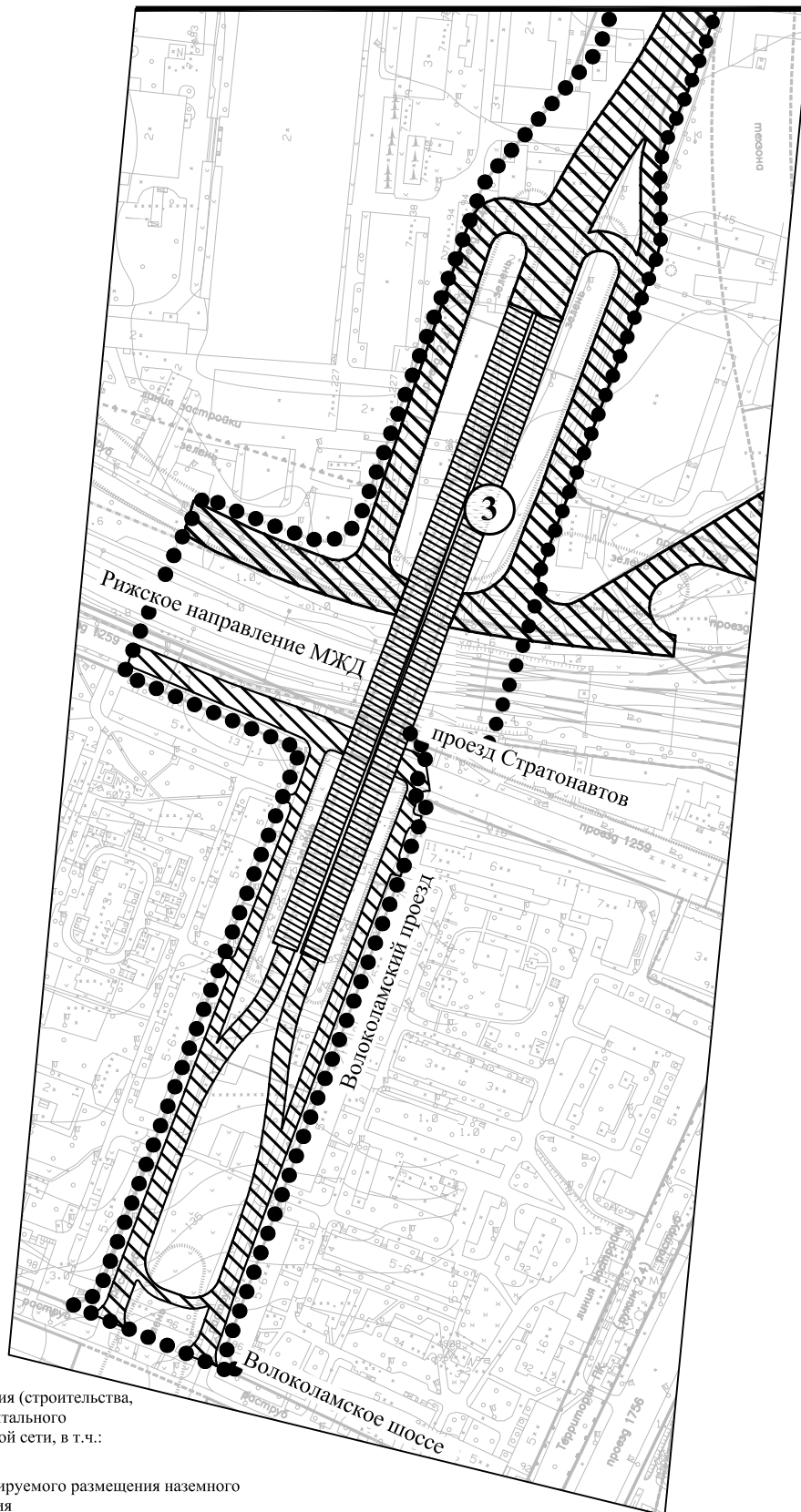
Лист 2

район Покровское-Стрешнево  
города Москвы

Разработано в М 1:2000



Линия стыка лист 1



Зоны планируемого размещения (строительства, реконструкции) объектов капитального строительства улично-дорожной сети, в т.ч.:



зона планируемого размещения наземного сооружения



зона планируемого размещения надземного сооружения (эстакады)

①

номер зоны (объекта) планируемого размещения объектов капитального строительства



граница разработки проекта планировки



границы зон планируемого размещения объектов капитального строительства