

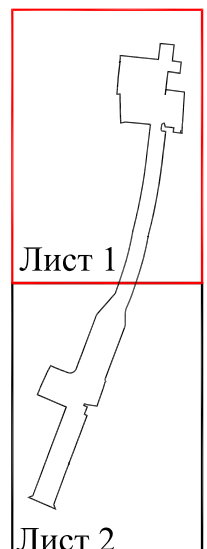
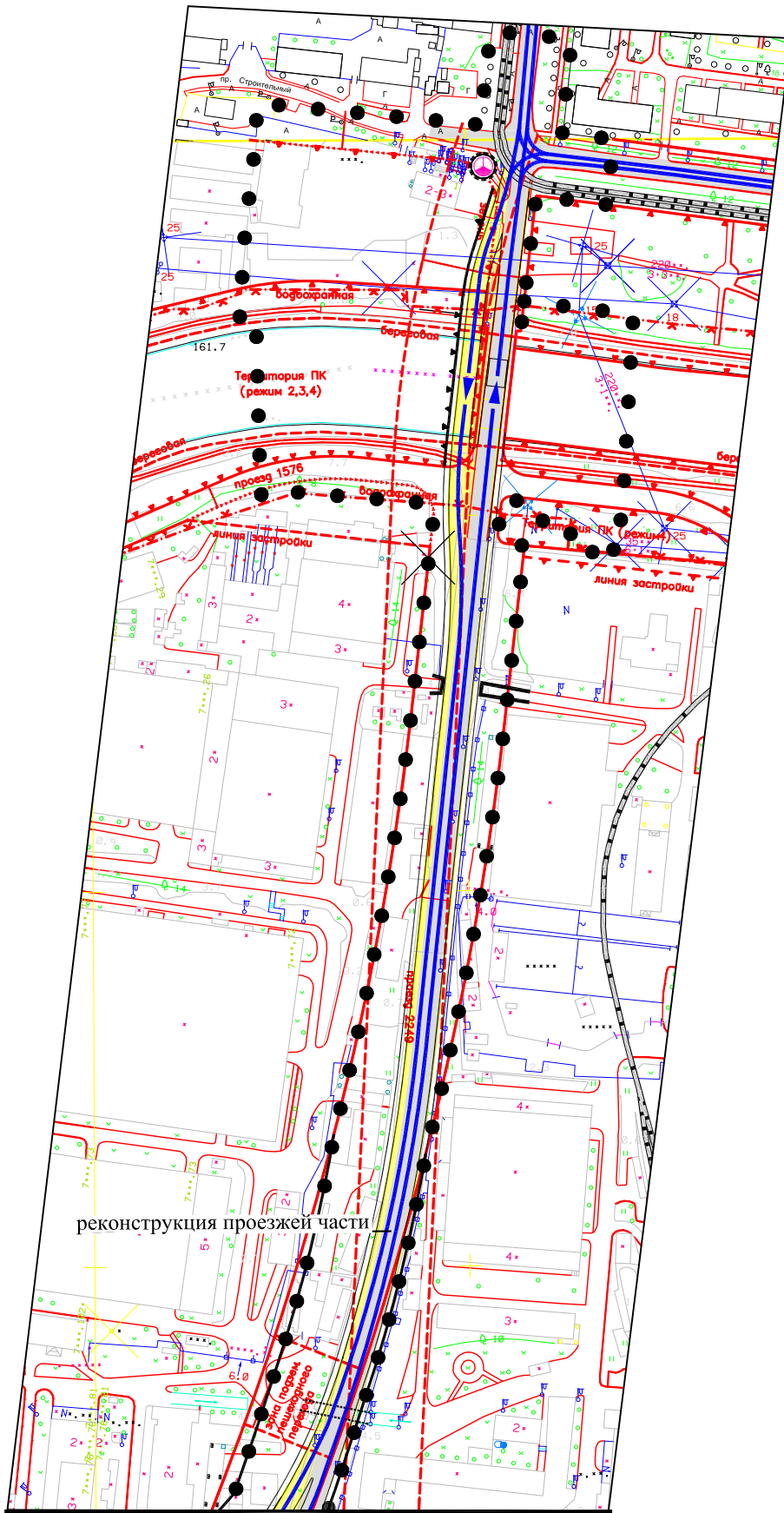
ПЛАНИРОВОЧНОЕ РЕШЕНИЕ ЛИНЕЙНОГО ОБЪЕКТА





Лист 1

район Южное Тушино
города Москвы

район Покровское-Стрешнево
города Москвы

Разработано в М 1:2000



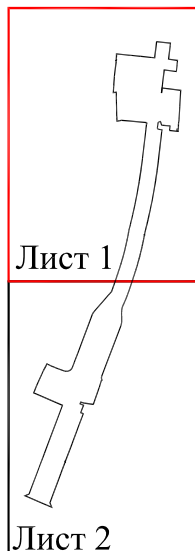
-  существующая проезжая часть
-  новое строительство и уширение проезжих частей
-  организация движения транспорта
-  граница разработки проекта планировки

ПЛАНИРОВОЧНОЕ РЕШЕНИЕ ЛИНЕЙНОГО ОБЪЕКТА


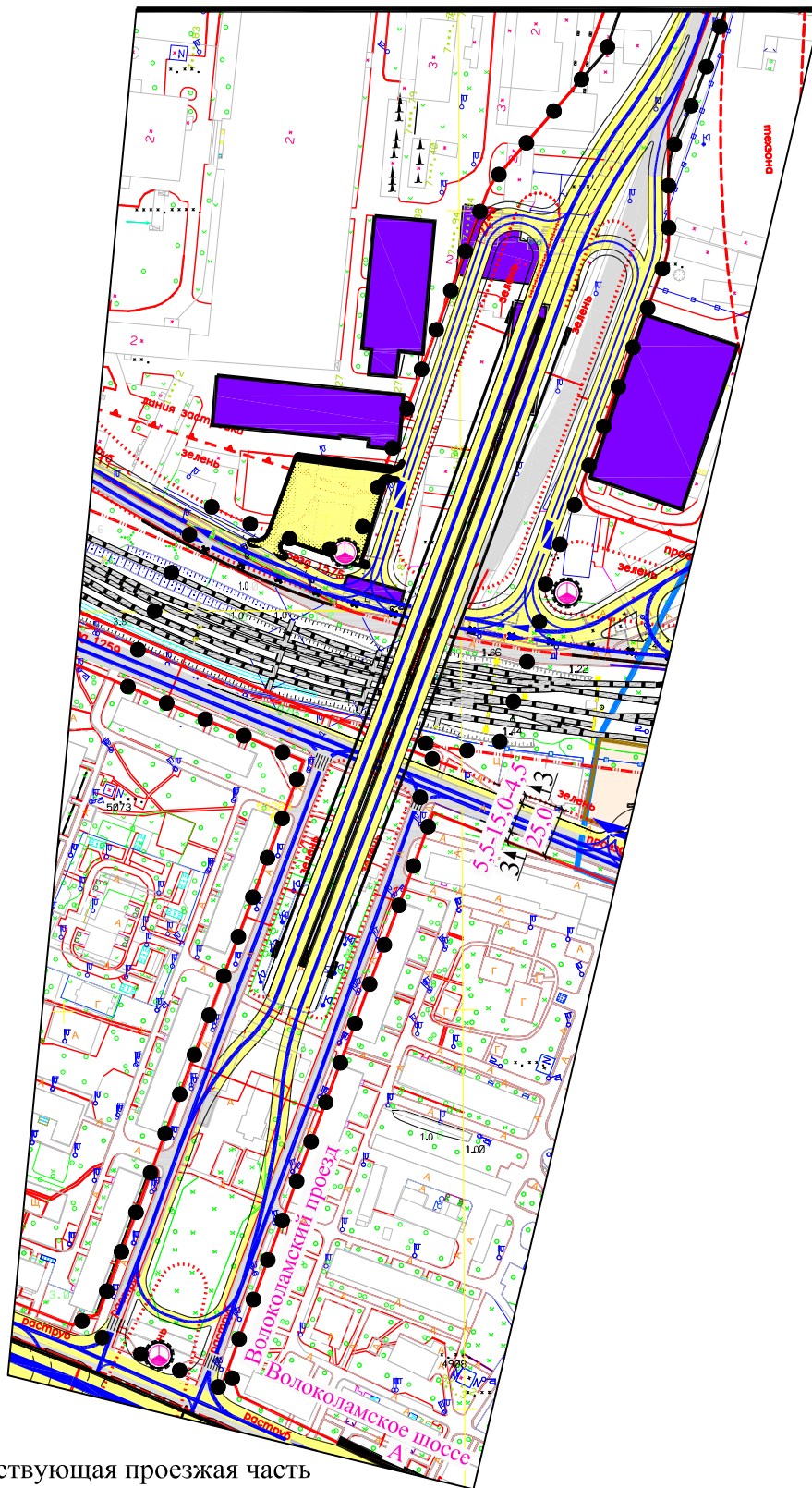
Лист 2

район Покровское-Стрешнево
города Москвы

Разработано в М 1:2000



Линия стыка лист 1



существующая проезжая часть



новое строительство и уширение проезжих частей



организация движения
транспорта



граница разработки проекта
планировки