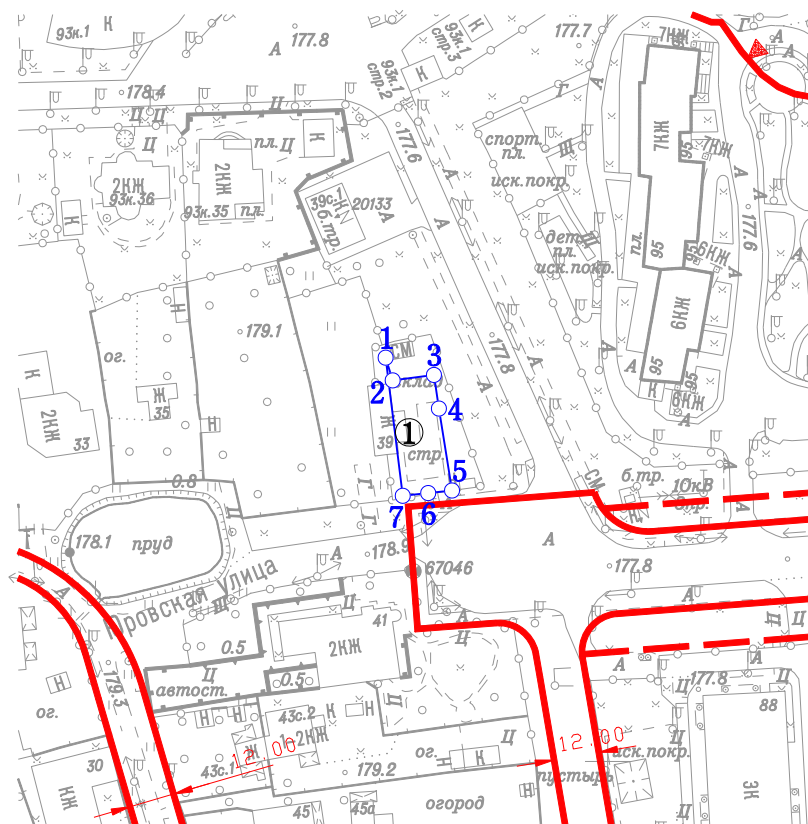


1. ЧЕРТЕЖ ГРАДОСТРОИТЕЛЬНОГО ПЛАНА ЗЕМЕЛЬНОГО УЧАСТКА

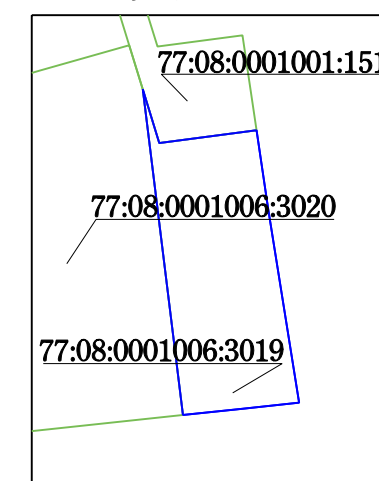
И ЛИНИЙ ГРАДОСТРОИТЕЛЬНОГО РЕГУЛИРОВАНИЯ







Координаты границ земельного участка

N точ.	x (м)	y (м)
1	25906.84	-7658.72
2	25900.81	-7656.86
3	25902.24	-7645.95
4	25893.37	-7644.64
5	25871.69	-7641.18
6	25871.01	-7647.48
7	25870.30	-7654.21

Ситуационный план



Условные обозначения

-  Границы земельного участка
-  Красные линии улично-дорожной сети
-  Границы технической зоны
-  Границы особо охраняемых природных территорий

Примечание:

Параметры разрешенного строительства, места допустимого размещения объектов капитального строительства - смотри раздел 2.

Площадь земельного участка : 390 ±4 кв.м (0.039 га)

Чертеж градостроительного плана земельного участка разработан на топографической основе, выполненной ГУП "Мосгоргеотрест".

Планшет: d2608 - 2007г.

Чертеж градостроительного плана земельного участка разработан 23.06.2016

ГБУ «Мосстройинформ»

Должность	Фамилия	Подпись	Дата	Юрковская улица			
Директор	Фазылыязнов Ф.М.			Градостроительный план земельного участка	Стадия	Лист	
Нач. отдела	Манаенкова Е.П.						
Кад. инженер	Подстегина Е.В.						
				Чертеж градостроительного плана М 1:2000	ГБУ «Мосстройинформ»	1	1